









# 渋谷川・古川流域浸水実績図

## 渋谷川・古川流域浸水実績図について

渋谷川・古川流域では、過去にいく度もの浸水が起こっておりますが、この図は浸水域の大きかった昭和33年9月降雨(狩野川台風)、昭和41年6月降雨(台風4号)、昭和57年11月降雨(低気圧)の浸水実績をもとに作成したものです。

流域のみなさまには、過去に浸水した地域を知っていただくことにより、適正な土地利用や緊急時の水防・避難等に役立てていただくようお願いいたします。

渋谷川・古川流域総合治水対策協議会  
(東京都、港区、新宿区、品川区、目黒区、渋谷区)

凡 例	
	流域界
	昭和33年9月降雨による浸水域
	昭和41年6月降雨による浸水域
	昭和57年11月降雨による浸水域
	昭和33年・昭和41年とも浸水した区域
	昭和33年・昭和57年とも浸水した区域
	昭和41年・昭和57年とも浸水した区域
	昭和33年・昭和41年・昭和57年とも浸水した区域

本図に示されている浸水域は、あくまで過去の実績です。現在は、河川や下水道の整備状況などが大きく異なっており、今後とも同様の浸水が発生することを示すものではありません。

問い合わせ先	
東京都	東京都都市整備局都市基盤部施設計画課 03-5388-3296
	東京都建設局河川部計画課 03-5320-5415
	東京都下水道局計画調整部計画課 03-5320-6594
	東京都土木技術研究所土木技術センター技術調査課 03-5683-1523
区	港区環境・街づくり支援部都市計画課 03-3578-2219
	新宿区環境土木部道とみどりの課 03-5273-3525
	品川区まちづくり事業部下水道河川課 03-5742-6794
	目黒区都市整備部土木工事課 03-5722-9764
	渋谷区土木部道路課 03-3463-1211

1 : 25,000